

Du centre ville vers Malemort et de Malemort vers les Chapelies

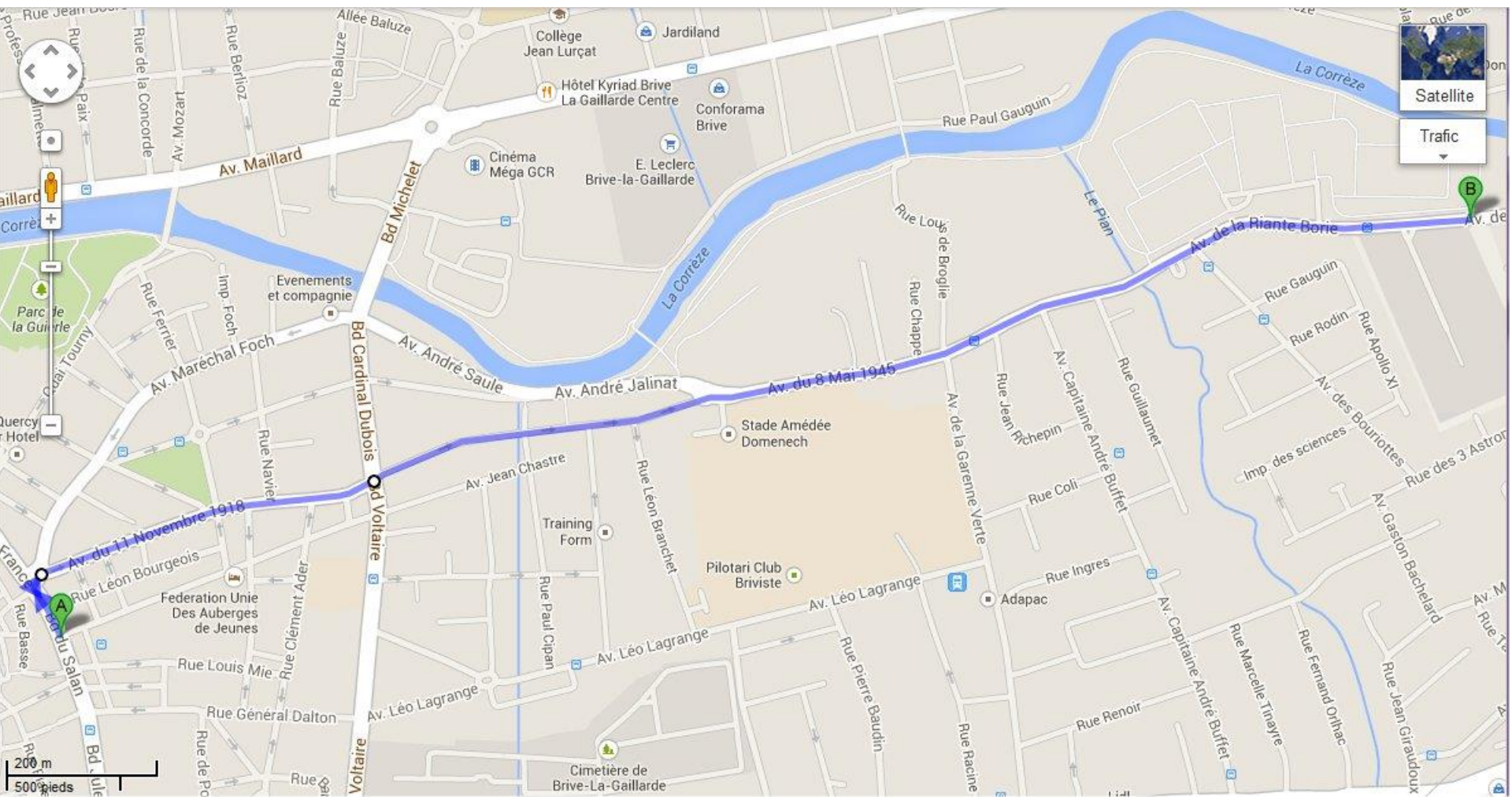
- Sensibiliser les automobilistes qu'il y a des vélos
- Aménager des bandes et pistes cyclables pour sécuriser les cyclistes d'une façon optimale



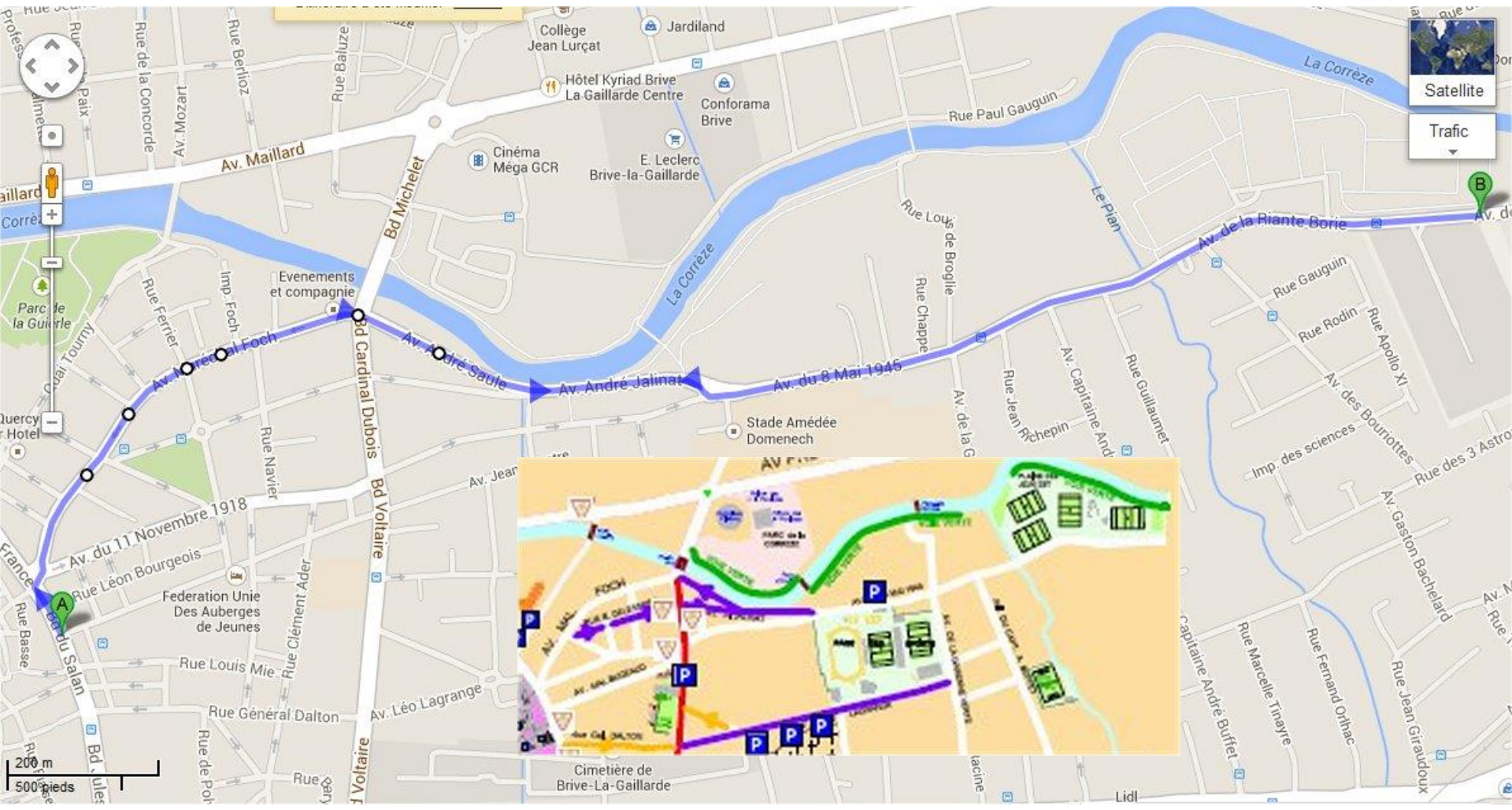
Du bld Salan vers Malemort par Av. 11 Novembre ou Av Mar. Foch?



Du bld Salan vers Malemort par Av. 11 Novembre ou Av Mar. Foch?



Du bld Salan vers Malemort par Av. 11 Novembre ou Av Mar. Foch?



Du bld Salan vers Malemort par Av. 11 Novembre ou Av Mar. Foch?

Le réseau cyclable propose encore un autre itinéraire.
Utile de mettre des petits panneaux.

Av du 11 Novembre: du bld Salan tourner à droite, sans cisaillement, mais étroit.



Bande cyclable Av. Mar. Foch



Panneau mal placé (trop à droite, trop haut)



Panneau mal placé (trop à droite)



Pourquoi la bande cyclable ne continue pas?



Marquer bande cyclable sur giratoire, rétrécir giratoire



Marquer bande cyclable



Bande cyclable (trottoir moins large?)



Plus loin bande cyclable sur trottoir: bien



Les cyclistes sont obligés de se remettre sur la rue,
juste avant le giratoire: dangereux et pas clair!



Pourquoi pas prolonger la piste cyclable à l'extérieur du giratoire?



Il y a de la place pour une piste ..





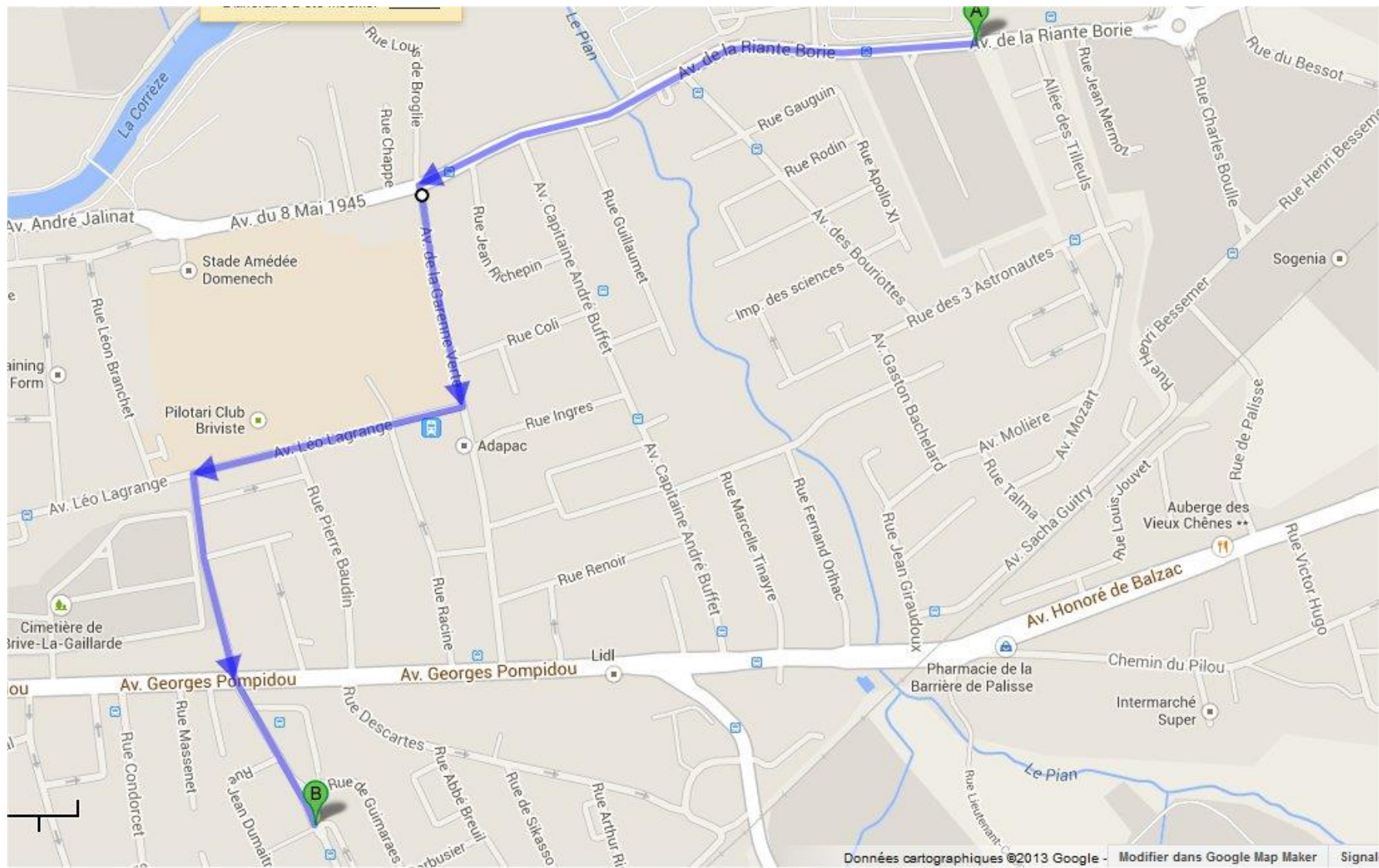


Parc des Bourriotes: vers la voie verte. Accès piste cyclable: marche trop haute





Malemort vers les Chapélies



Symbolique .. à Brive il n'y a pas de
bandes et pistes cyclables ? ;)



Avenue de la Garenne Verte: une bande cyclable prévue?



Rue Moïse et Jacques Duché: bande cyclable prévue, bien!



Entrée 'Les Chapélies': pourquoi il n'y a plus de bandes/pistes cyclables?



Bld Voltaire: Accès piste cyclable trop difficile



Pourquoi la piste cyclable s'arrête???



Sens unique sauf vélos?



Rue Fernand Delmas: zone 30 mais pas de priorité à droite



Il manque des pavés juste à l'endroit
ou l'on passe

